Plan Xeral de Ordenación Municipal do
Concello de As Nogais

ORTOFOTO

Nº01-A ALENCE-Folla 1 de 2

A ALENCE (SANTA LUCÍA)

NOMBRE LOPEZ LOPEZ JOSE IGNACIO - NIF 33824017X

Firmado digitalmente por NOMBRE LOPEZ LOPEZ JOSE IGNACIO - NIF 33824017X
Nombre de reconocimiento (DN): c=ES, o=FNMT, ou=FNMT Clase 2 CA, ou=500780253, cn=NOMBRE LOPEZ LOPEZ JOSE IGNACIO - NIF 33824017X
Fecha: 2016.09.17 00:04:10 +02'00'

XUNTA DE GALICIA
CONSELLERÍA DE MEDIO AMBIENTE E ORDENACIÓN DO TERRITORIO
Secretaría Xeral de Ordenación do Territorio e Urbanismo

Documento aprobado definitivamente por Orde da Conselleira de Medio Ambiente e Ordenación do Territorio de data 21/09/2016 e suxeito as súas condicións.

A xefa do servizo de Planificación Urbanística:

Mónica Neira Mato

Solo de núcleo rural histórico -- tradicional

Solo de núcleo rural común

Parcelas edificadas

Parcelas vacantes

Escala: 1:2.000

Dilixencia: O presente plan Xeral de Ordenación Municipal foi aprobado provisionalmente polo Pleno en sesión extraordinaria o 9 de setembro de 2016. O Secretario,

Asdo.: José Ignacio López López.

Plan Xeral de Ordenación Municipal do
Concello de As Nogais

ORTOFOTO

Nº01-A ALENCE-Folla 2 de 2

A ALENCE (SANTA LUCÍA)

XUNTA DE GALICIA
CONSELLERIA DE MEDIO AMBIENTE E ORDENACIÓN DO TERRITORIO
Secretaría Xeral de Ordenación do Territorio e Urbanismo

Documento aprobado definitivamente por Orde da Conselleira de Medio Ambiente e Ordenación do Territorio de data 21/09/2016 e suxeito as súas condicións.

A xefa do servizo de Planificación Urbanística,

Mónica Neira Mato

Solo de núcleo rural histórico -- tradicional

Solo de núcleo rural común

Parcelas edificadas

Parcelas vacantes

Escala: 1:2.000

Dilixencia: O presente plan Xeral de Ordenación Municipal foi aprobado provisionalmente polo Pleno en sesión extraordinaria o 9 de setembro de 2016. O Secretario,

Asdo.: José Ignacio López López.

Plan Xeral de Ordenación Municipal do
Concello de As Nogais

ORTOFOTO

Nº02-A FONTE DO CANDO

SANTO ANDRÉ (SANTO ANDRÉ)

XUNTA DE GALICIA
CONSELLERÍA DE MEDIO AMBIENTE E ORDENACIÓN DO TERRITORIO
Secretaría Xeral de Ordenación do Territorio e Urbanismo

Documento aprobado definitivamente por Orde da Conselleira de Medio Ambiente e Ordenación do Territorio de data 21/09/2016 e suxeito as súas condicións.

A xefa do servizo de Planificación Urbanística

Mónica Neira Mato

Solo de núcleo rural histórico -- tradicional

Solo de núcleo rural común

Parcelas edificadas

Parcelas vacantes

Escala: 1:2.000

Dilixencia: O presente plan Xeral de Ordenación Municipal foi aprobado provisionalmente polo Pleno en sesión extraordinaria o 9 de setembro de 2016. O Secretario,

Asdo.: José Ignacio López López.

Plan Xeral de Ordenación Municipal do
Concello de As Nogais

ORTOFOTO

03-A LAGÚA
SANTO ANDRÉ (SANTO ANDRÉ)

XUNTA DE GALICIA
CONSELLERIA DE MEDIO AMBIENTE E ORDENACIÓN DO TERRITORIO
Secretaría Xeral de Ordenación do Territorio e Urbanismo

Documento aprobado definitivamente por Orde da Conselleira de Medio Ambiente e Ordenación do Territorio de data 21/09/2016 e suxeito as súas condicións.

A xefa do servizo de Planificación Urbanística,

Mónica Neira Mato

Solo de núcleo rural histórico -- tradicional

Solo de núcleo rural común

Parcelas edificadas

Parcelas vacantes

Escala: 1:2.000

Dilixencia: O presente plan Xeral de Ordenación Municipal foi aprobado provisionalmente polo Pleno en sesión extraordinaria o 9 de setembro de 2016. O Secretario,

Asdo.: José Ignacio López López.

Plan Xeral de Ordenación Municipal do
Concello de As Nogais

ORTOFOTO

Nº04-A LAMA DA VILA

SANTO ANDRÉ (SANTO ANDRÉ)

XUNTA DE GALICIA
CONSELLERÍA DE MEDIO AMBIENTE E ORDENACIÓN DO TERRITORIO
Secretaría Xeral de Ordenación do Territorio e Urbanismo

Documento aprobado definitivamente por Orde da Conselleira de Medio Ambiente e Ordenación do Territorio de data 21/09/2016 e suxeito as súas condicións.

A xefa do servizo de Planificación Urbanística

Mónica Neira Mato

- Solo de núcleo rural histórico -- tradicional
- Solo de núcleo rural común
- Parcelas edificadas
- Parcelas vacantes

Escala: 1:2.000

Dilixencia: O presente plan Xeral de Ordenación Municipal foi aprobado provisionalmente polo Pleno en sesión extraordinaria o 9 de setembro de 2016. O Secretario,

Asdo.: José Ignacio López López.

Plan Xeral de Ordenación Municipal do
Concello de As Nogais

ORTOFOTO

Nº05-A PEDRIÑA

NOCEDA (SAN XOÁN)

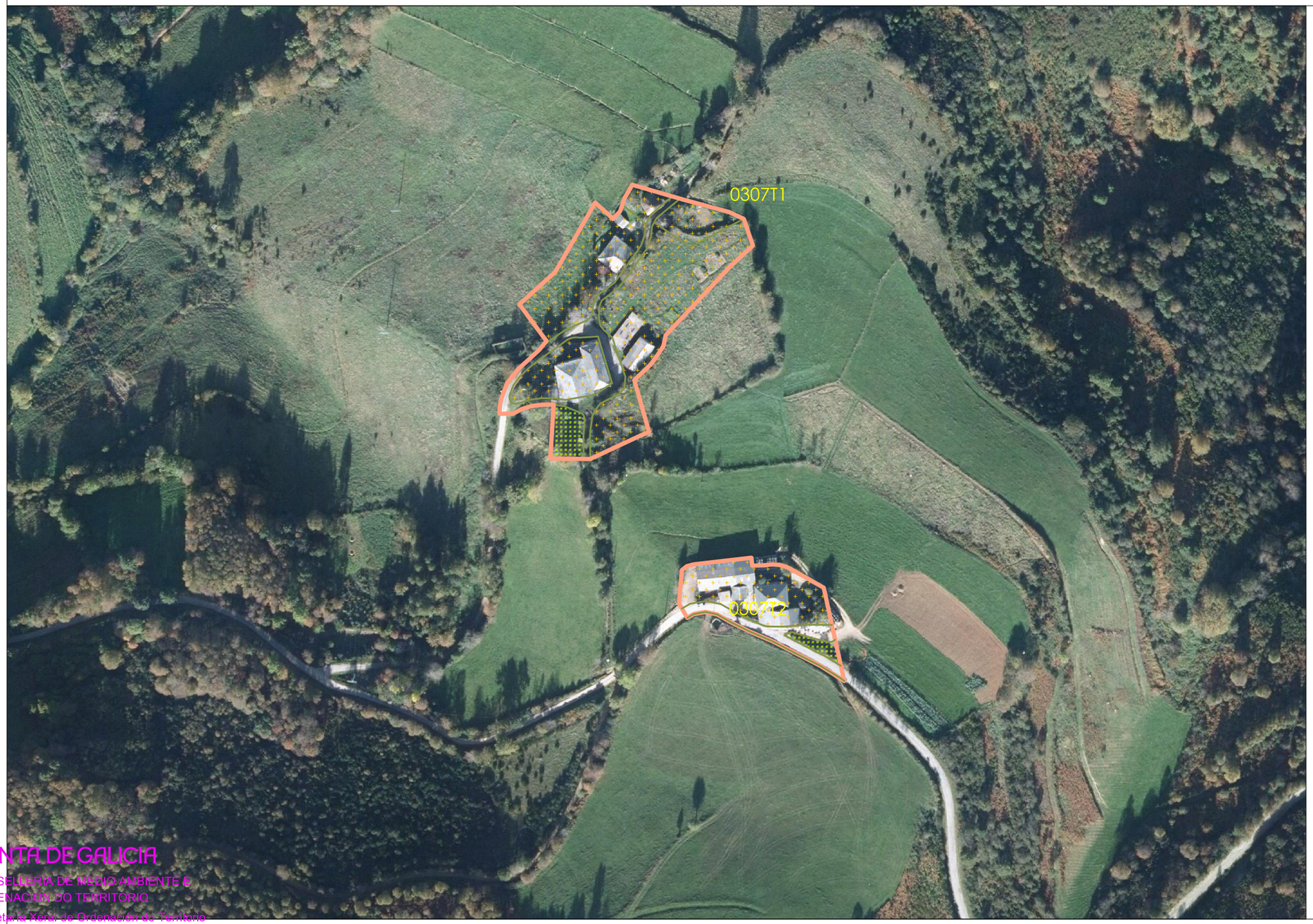

XUNTA DE GALICIA
CONSELLERÍA DE MEDIO AMBIENTE E ORDENACIÓN DO TERRITORIO
Secretaría Xeral de Ordenación do Territorio e Urbanismo

Documento aprobado definitivamente por Orde da Conselleira de Medio Ambiente e Ordenación do Territorio de data 21/09/2016 e suxeito as súas condicións.

A xefa do servizo de Planificación Urbanística:

Mónica Neira Mato

Solo de núcleo rural histórico -- tradicional

Solo de núcleo rural común

Parcelas edificadas

Parcelas vacantes

Escala: 1:2.000

Dilixencia: O presente plan Xeral de Ordenación Municipal foi aprobado provisionalmente polo Pleno en sesión extraordinaria o 9 de setembro de 2016. O Secretario,

Asdo.: José Ignacio López López.

Plan Xeral de Ordenación Municipal do
Concello de As Nogais

ORTOFOTO

Nº06-A PÍA
NOCEDA (SAN XOÁN)

XUNTA DE GALICIA
CONSELLERÍA DE MEDIO AMBIENTE E ORDENACIÓN DO TERRITORIO
Secretaría Xeral de Ordenación do Territorio e Urbanismo

Documento aprobado definitivamente por Orde da Conselleira de Medio Ambiente e Ordenación do Territorio de data 21/09/2016 e suxeito as súas condicións.

A xefa do servizo de Planificación Urbanística,

Mónica Neira Mato

Solo de núcleo rural histórico -- tradicional
Solo de núcleo rural común
Parcelas edificadas
Parcelas vacantes

Escala: 1:2.000

Dilixencia: O presente plan Xeral de Ordenación Municipal foi aprobado provisionalmente polo Pleno en sesión extraordinaria o 9 de setembro de 2016. O Secretario,

Asdo.: José Ignacio López López.

Plan Xeral de Ordenación Municipal do
Concello de As Nogais

ORTOFOTO

Nº07-A PINTINIDOIRA

SANTO ANDRÉ (SANTO ANDRÉ)

XUNTA DE GALICIA
CONSELLERÍA DE MEDIO AMBIENTE E ORDENACIÓN DO TERRITORIO
Secretaría Xeral de Ordenación do Territorio e Urbanismo

Documento aprobado definitivamente por Orde da Conselleira de Medio Ambiente e Ordenación do Territorio de data 21/09/2016 e suxeito as súas condicións.

A xefa do servizo de Planificación Urbanística,

Mónica Neira Mato

Solo de núcleo rural histórico -- tradicional

Solo de núcleo rural común

Parcelas edificadas

Parcelas vacantes

Escala: 1:2.000

Dilixencia: O presente plan Xeral de Ordenación Municipal foi aprobado provisionalmente polo Pleno en sesión extraordinaria o 9 de setembro de 2016. O Secretario,

Asdo.: José Ignacio López López.

Plan Xeral de Ordenación Municipal do
Concello de As Nogais

ORTOFOTO

Nº08-A SERRA

NOCEDA (SAN XOÁN)

XUNTA DE GALICIA
CONSELLERIA DE MEDIO AMBIENTE E ORDENACIÓN DO TERRITORIO
Secretaría Xeral de Ordenación do Territorio e Urbanismo

Documento aprobado definitivamente por Orde da Conselleira de Medio Ambiente e Ordenación do Territorio de data 21/09/2016 e suxeito as súas condicións.

A xefa do servizo de Planificación Urbanística

Mónica Neira Mato

Solo de núcleo rural histórico -- tradicional

Solo de núcleo rural común

Parcelas edificadas

Parcelas vacantes

Escala: 1:2.000

Dilixencia: O presente plan Xeral de Ordenación Municipal foi aprobado provisionalmente polo Pleno en sesión extraordinaria o 9 de setembro de 2016. O Secretario,

Asdo.: José Ignacio López López.

Plan Xeral de Ordenación Municipal do
Concello de As Nogais

ORTOFOTO

Nº09-A SILVELA

NOCEDA (SAN XOÁN)

XUNTA DE GALICIA
CONSELLERÍA DE MEDIO AMBIENTE E ORDENACIÓN DO TERRITORIO
Secretaría Xeral de Ordenación do Territorio e Urbanismo

Documento aprobado definitivamente por Orde da Conselleira de Medio Ambiente e Ordenación do Territorio de data 21/09/2016 e suxeito as súas condicións.

A xefa do servizo de Planificación Urbanística,

Mónica Neira Mato

Solo de núcleo rural histórico -- tradicional

Solo de núcleo rural común

Parcelas edificadas

Parcelas vacantes

Escala: 1:2.000

Dilixencia: O presente plan Xeral de Ordenación Municipal foi aprobado provisionalmente polo Pleno en sesión extraordinaria o 9 de setembro de 2016. O Secretario,

Asdo.: José Ignacio López López.

Plan Xeral de Ordenación Municipal do
Concello de As Nogais

ORTOFOTO

Nº10-A FERRERÍA
SANTO ANDRÉ (SANTO ANDRÉ)

XUNTA DE GALICIA
CONSELLERÍA DE MEDIO AMBIENTE E ORDENACIÓN DO TERRITORIO
Secretaría Xeral de Ordenación do Territorio e Urbanismo

Documento aprobado definitivamente por Orde da Conselleira de Medio Ambiente e Ordenación do Territorio de data 21/09/2016 e suxeito as súas condicións.

A xefa do servizo de Planificación Urbanística,

Mónica Neira Mato

Solo de núcleo rural histórico -- tradicional

Solo de núcleo rural común

Parcelas edificadas

Parcelas vacantes

Escala: 1:2.000

Dilixencia: O presente plan Xeral de Ordenación Municipal foi aprobado provisionalmente polo Pleno en sesión extraordinaria o 9 de setembro de 2016. O Secretario,

Asdo.: José Ignacio López López.

Plan Xeral de Ordenación Municipal do
Concello de As Nogais

ORTOFOTO

Nº11-AS CASTIÑEIRAS

SANTO ANDRÉ (SANTO ANDRÉ)

XUNTA DE GALICIA
CONSELLERÍA DE MEDIO AMBIENTE E ORDENACIÓN DO TERRITORIO
Secretaría Xeral de Ordenación do Territorio e Urbanismo

Documento aprobado definitivamente por Orde da Conselleira de Medio Ambiente e Ordenación do Territorio de data 21/09/2016 e suxeito as súas condicións.

A xefa do servizo de Planificación Urbanística,

Mónica Neira Mato

Solo de núcleo rural histórico -- tradicional

Solo de núcleo rural común

Parcelas edificadas

Parcelas vacantes

Escala: 1:2.000

Dilixencia: O presente plan Xeral de Ordenación Municipal foi aprobado provisionalmente polo Pleno en sesión extraordinaria o 9 de setembro de 2016. O Secretario,

Asdo.: José Ignacio López López.

Plan Xeral de Ordenación Municipal do
Concello de As Nogais

ORTOFOTO

Nº12-AS CRUCES

A ALENCE (SANTA LUCÍA)

XUNTA DE GALICIA
CONSELLERÍA DE MEDIO AMBIENTE E ORDENACIÓN DO TERRITORIO
Secretaría Xeral de Ordenación do Territorio e Urbanismo

Documento aprobado definitivamente por Orde da Conselleira de Medio Ambiente e Ordenación do Territorio de data 21/09/2016 e suxeito as súas condicións.

A xefa do servizo de Planificación Urbanística:

Mónica Neira Mato

Solo de núcleo rural histórico -- tradicional

Solo de núcleo rural común

Parcelas edificadas

Parcelas vacantes

Escala: 1:2.000

Dilixencia: O presente plan Xeral de Ordenación Municipal foi aprobado provisionalmente polo Pleno en sesión extraordinaria o 9 de setembro de 2016. O Secretario,

Asdo.: José Ignacio López López.

Plan Xeral de Ordenación Municipal do
Concello de As Nogais

ORTOFOTO

13-AS FONTES

DONCOS (SANTIAGO)

XUNTA DE GALICIA
CONSELLERÍA DE MEDIO AMBIENTE E ORDENACIÓN DO TERRITORIO
Secretaría Xeral de Ordenación do Territorio e Urbanismo

Documento aprobado definitivamente por Orde da Conselleira de Medio Ambiente e Ordenación do Territorio de data 21/09/2016 e suxeito as súas condicións.

A xefa do servizo de Planificación Urbanística

Mónica Neira Mato

Solo de núcleo rural histórico -- tradicional

Solo de núcleo rural común

Parcelas edificadas

Parcelas vacantes

Escala: 1:2.000

Dilixencia: O presente plan Xeral de Ordenación Municipal foi aprobado provisionalmente polo Pleno en sesión extraordinaria o 9 de setembro de 2016. O Secretario,

Asdo.: José Ignacio López López.

Plan Xeral de Ordenación Municipal do
Concello de As Nogais

ORTOFOTO

Nº15-BARRACEIRA

NULLÁN (SAN COSMEDE)

XUNTA DE GALICIA
CONSELLERÍA DE MEDIO AMBIENTE E ORDENACIÓN DO TERRITORIO
Secretaría Xeral de Ordenación do Territorio e Urbanismo

Documento aprobado definitivamente por Orde da Conselleira de Medio Ambiente e Ordenación do Territorio de data 21/09/2016 e suxeito as súas condicións.

A xefa do servizo de Planificación Urbanística

Mónica Neira Mato

Solo de núcleo rural histórico -- tradicional

Solo de núcleo rural común

Parcelas edificadas

Parcelas vacantes

Escala: 1:2.000

Dilixencia: O presente plan Xeral de Ordenación Municipal foi aprobado provisionalmente polo Pleno en sesión extraordinaria o 9 de setembro de 2016. O Secretario,

Asdo.: José Ignacio López López.

Plan Xeral de Ordenación Municipal do
Concello de As Nogais

ORTOFOTO

Nº16-BRAÑAS
NOCEDA (SAN XOÁN)

XUNTA DE GALICIA
CONSELLERÍA DE MEDIO AMBIENTE E ORDENACIÓN DO TERRITORIO
Secretaría Xeral de Ordenación do Territorio e Urbanismo

Documento aprobado definitivamente por Orde da Conselleira de Medio Ambiente e Ordenación do Territorio de data 21/09/2016 e suxeito as súas condicións.

A xefa do servizo de Planificación Urbanística

Mónica Neira Mato

Solo de núcleo rural histórico -- tradicional

Solo de núcleo rural común

Parcelas edificadas

Parcelas vacantes

Escala: 1:2.000

Dilixencia: O presente plan Xeral de Ordenación Municipal foi aprobado provisionalmente polo Pleno en sesión extraordinaria o 9 de setembro de 2016. O Secretario,

Asdo.: José Ignacio López López.

Plan Xeral de Ordenación Municipal do
Concello de As Nogais

ORTOFOTO

Nº17-BUSGULMAR

SANTO ANDRÉ (SANTO ANDRÉ)

XUNTA DE GALICIA
CONSELLERÍA DE MEDIO AMBIENTE E ORDENACIÓN DO TERRITORIO
Secretaría Xeral de Ordenación do Territorio e Urbanismo

Documento aprobado definitivamente por Orde da Conselleira de Medio Ambiente e Ordenación do Territorio de data 21/09/2016 e suxeito as súas condicións.

A xefa do servizo de Planificación Urbanística

Mónica Neira Mato

Solo de núcleo rural histórico -- tradicional

Solo de núcleo rural común

Parcelas edificadas

Parcelas vacantes

Escala: 1:2.000

Dilixencia: O presente plan Xeral de Ordenación Municipal foi aprobado provisionalmente polo Pleno en sesión extraordinaria o 9 de setembro de 2016. O Secretario,

Asdo.: José Ignacio López López.

Plan Xeral de Ordenación Municipal do
Concello de As Nogais

ORTOFOTO

Nº18-CABANAS

NULLÁN (SAN COSMEDE)

XUNTA DE GALICIA
CONSELLERÍA DE MEDIO AMBIENTE E ORDENACIÓN DO TERRITORIO
Secretaría Xeral de Ordenación do Territorio e Urbanismo

Documento aprobado definitivamente por Orde da Conselleira de Medio Ambiente e Ordenación do Territorio de data 21/09/2016 e suxeito as súas condicións.

A xefa do servizo de Planificación Urbanística

Mónica Neira Mato

- Solo de núcleo rural histórico -- tradicional
- Solo de núcleo rural común
- Parcelas edificadas
- Parcelas vacantes

Dilixencia: O presente plan Xeral de Ordenación Municipal foi aprobado provisionalmente polo Pleno en sesión extraordinaria o 9 de setembro de 2016. O Secretario,

Asdo.: José Ignacio López López.

Escala: 1:2.000

Plan Xeral de Ordenación Municipal do
Concello de As Nogais

ORTOFOTO

Nº19-CASARES

TORÉS (SAN XOÁN)

XUNTA DE GALICIA
CONSELLERIA DE MEDIO AMBIENTE E ORDENACIÓN DO TERRITORIO
Secretaría Xeral de Ordenación do Territorio e Urbanismo

Documento aprobado definitivamente por Orde da Conselleira de Medio Ambiente e Ordenación do Territorio de data 21/09/2016 e suxeito as súas condicións.

A xefa do servizo de Planificación Urbanística,

Mónica Neira Mato

Solo de núcleo rural histórico -- tradicional

Solo de núcleo rural común

Parcelas edificadas

Parcelas vacantes

Escala: 1:2.000

Dilixencia: O presente plan Xeral de Ordenación Municipal foi aprobado provisionalmente polo Pleno en sesión extraordinaria o 9 de setembro de 2016. O Secretario,

Asdo.: José Ignacio López López.

Plan Xeral de Ordenación Municipal do
Concello de As Nogais

ORTOFOTO

Nº20-CASTELO-Folla 1 de 2

NOCEDA (SAN XOÁN)

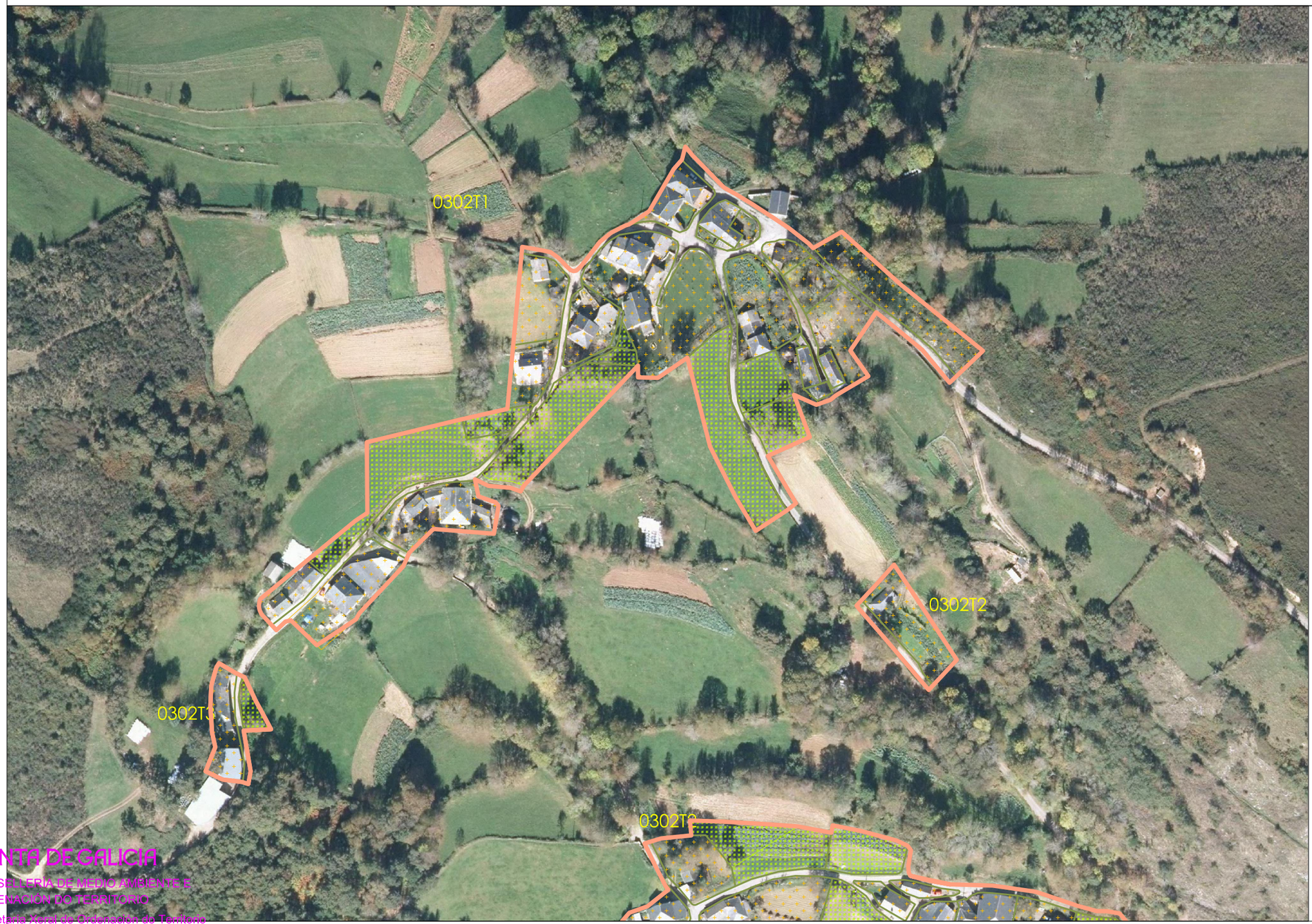

XUNTA DE GALICIA
CONSELLERIA DE MEDIO AMBIENTE E ORDENACIÓN DO TERRITORIO
Secretaría Xeral de Ordenación do Territorio e Urbanismo

Documento aprobado definitivamente por Orde da Conselleira de Medio Ambiente e Ordenación do Territorio de data 21/09/2016 e suxeito as súas condicións.

A xefa do servizo de Planificación Urbanística

Mónica Neira Mato

Solo de núcleo rural histórico -- tradicional

Solo de núcleo rural común

Parcelas edificadas

Parcelas vacantes

Dilixencia: O presente plan Xeral de Ordenación Municipal foi aprobado provisionalmente polo Pleno en sesión extraordinaria o 9 de setembro de 2016. O Secretario,

Asdo.: José Ignacio López López.

Escala: 1:2.000

Plan Xeral de Ordenación Municipal do
Concello de As Nogais

ORTOFOTO

Nº20-CASTELO-Folla 2 de 2

NOCEDA (SAN XOÁN)

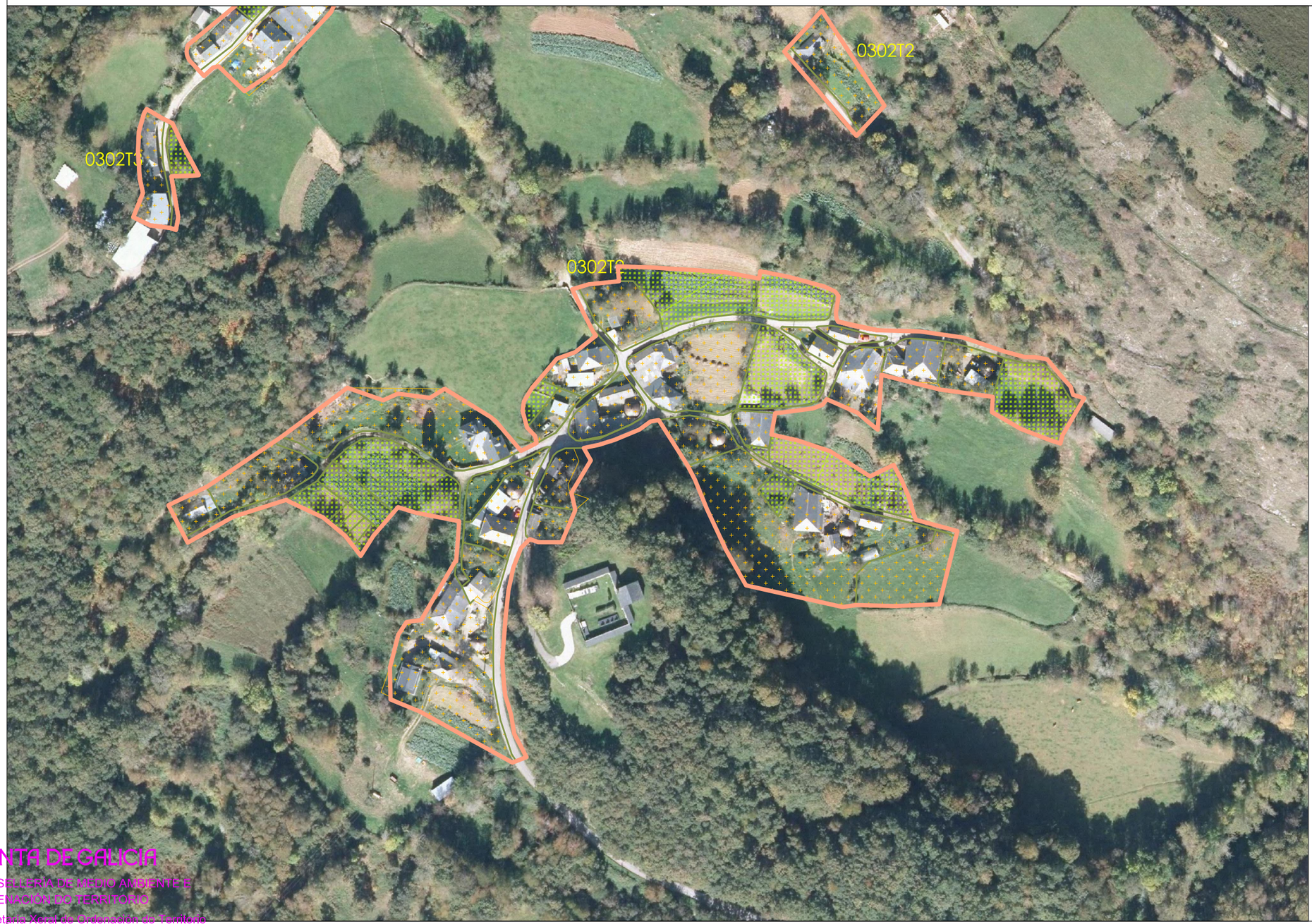

XUNTA DE GALICIA
CONSELLERÍA DE MEDIO AMBIENTE E ORDENACIÓN DO TERRITORIO
Secretaría Xeral de Ordenación do Territorio e Urbanismo

Documento aprobado definitivamente por Orde da Conselleira de Medio Ambiente e Ordenación do Territorio de data 21/09/2016 e suxeito as súas condicións.

A xefa do servizo de Planificación Urbanística

Mónica Neira Mato

Solo de núcleo rural histórico -- tradicional

Solo de núcleo rural común

Parcelas edificadas

Parcelas vacantes

Escala: 1:2.000

Dilixencia: O presente plan Xeral de Ordenación Municipal foi aprobado provisionalmente polo Pleno en sesión extraordinaria o 9 de setembro de 2016. O Secretario,

Asdo.: José Ignacio López López.

Plan Xeral de Ordenación Municipal do
Concello de As Nogais

ORTOFOTO

Nº21-CHAN DE VILAR

NULLÁN (SAN COSMEDE)

XUNTA DE GALICIA
CONSELLERÍA DE MEDIO AMBIENTE E ORDENACIÓN DO TERRITORIO
Secretaría Xeral de Ordenación do Territorio e Urbanismo

Documento aprobado definitivamente por Orde da Conselleira de Medio Ambiente e Ordenación do Territorio de data 21/09/2016 e suxeito as súas condicións.

A xefa do servizo de Planificación Urbanística

Mónica Neira Mato

Solo de núcleo rural histórico -- tradicional

Solo de núcleo rural común

Parcelas edificadas

Parcelas vacantes

Escala: 1:2.000

Dilixencia: O presente plan Xeral de Ordenación Municipal foi aprobado provisionalmente polo Pleno en sesión extraordinaria o 9 de setembro de 2016. O Secretario,

Asdo.: José Ignacio López López.

Plan Xeral de Ordenación Municipal do
Concello de As Nogais

ORTOFOTO

Nº22-DONCOS-Folla 1 de 6

DONCOS (SANTIAGO)

DISTRIBUCIÓN DE FOLLAS

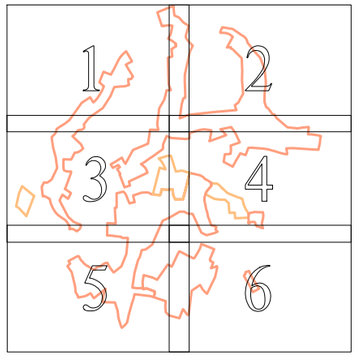

Escala: 1:2.000

XUNTA DE GALICIA
CONSELLERÍA DE MEDIO AMBIENTE E ORDENACIÓN DO TERRITORIO
Secretaría Xeral de Ordenación do Territorio e Urbanismo

Documento aprobado definitivamente por Orde da Conselleira de Medio Ambiente e Ordenación do Territorio de data 21/09/2016 e suxeito as súas condicións.

A xefa do servizo de Planificación Urbanística

Mónica Neira Mato

- Solo de núcleo rural histórico -- tradicional
- Solo de núcleo rural común
- Parcelas edificadas
- Parcelas vacantes

Dilixencia: O presente plan Xeral de Ordenación Municipal foi aprobado provisionalmente polo Pleno en sesión extraordinaria o 9 de setembro de 2016. O Secretario,

Asdo.: José Ignacio López López.

Plan Xeral de Ordenación Municipal do
Concello de As Nogais

ORTOFOTO

Nº22-DONCOS-Folla 2 de 6

DONCOS (SANTIAGO)

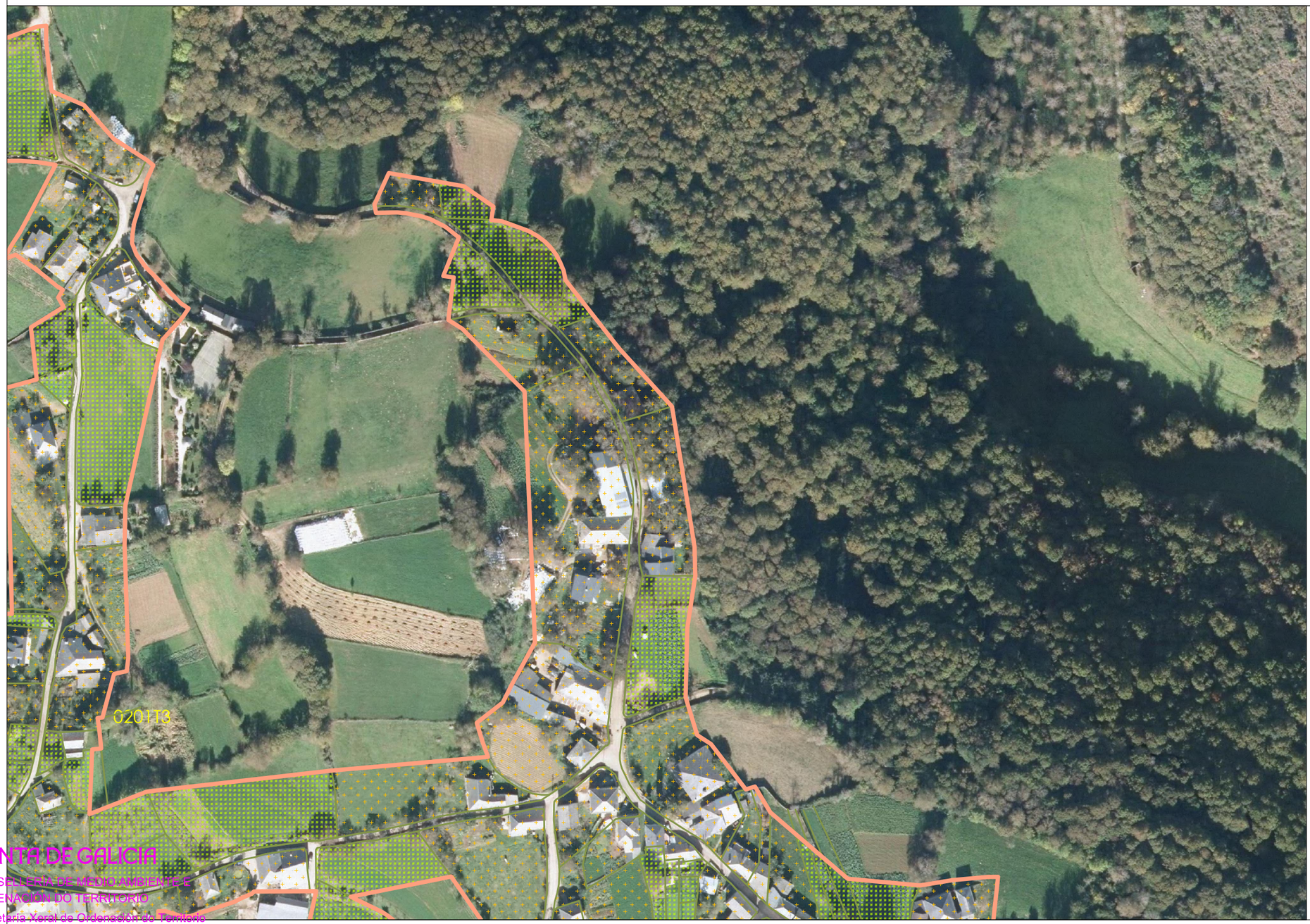

DISTRIBUCIÓN DE FOLLAS

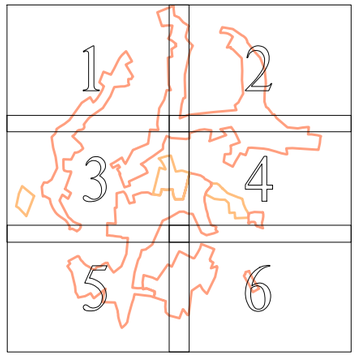

XUNTA DE GALICIA
CONSELLERÍA DE MEDIO AMBIENTE E ORDENACIÓN DO TERRITORIO
Secretaría Xeral de Ordenación do Territorio e Urbanismo

Documento aprobado definitivamente por Orde da Conselleira de Medio Ambiente e Ordenación do Territorio de data 21/09/2016 e suxeito as súas condicións.

A xefa do servizo de Planificación Urbanística

Mónica Neira Mato

Solo de núcleo rural histórico -- tradicional

Solo de núcleo rural común

Parcelas edificadas

Parcelas vacantes

Escala: 1:2.000

Dilixencia: O presente plan Xeral de Ordenación Municipal foi aprobado provisionalmente polo Pleno en sesión extraordinaria o 9 de setembro de 2016. O Secretario,

Asdo.: José Ignacio López López.

Plan Xeral de Ordenación Municipal do
Concello de As Nogais

ORTOFOTO

Nº22-DONCOS-Folla 3 de 6

DONCOS (SANTIAGO)

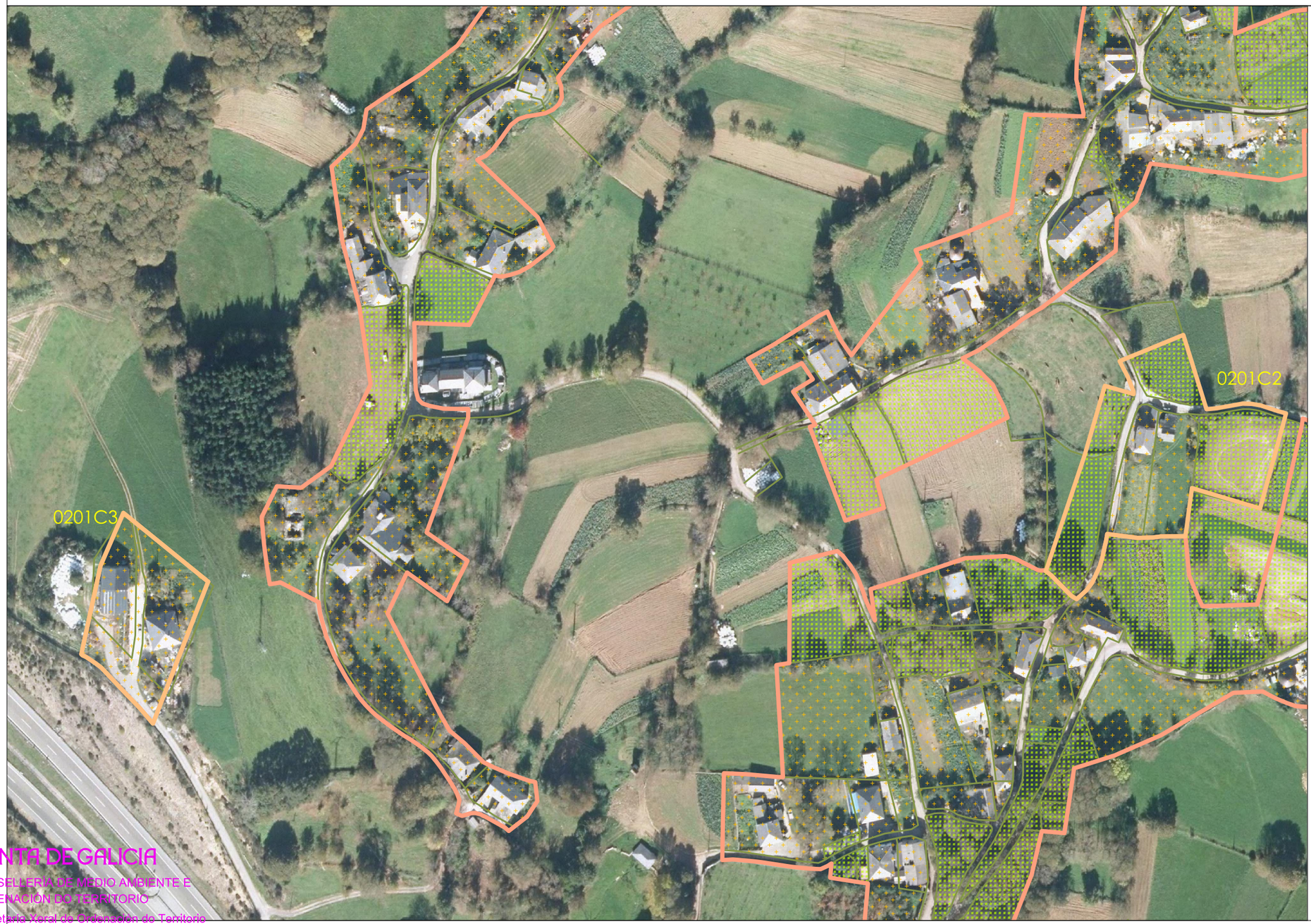

DISTRIBUCIÓN DE FOLLAS

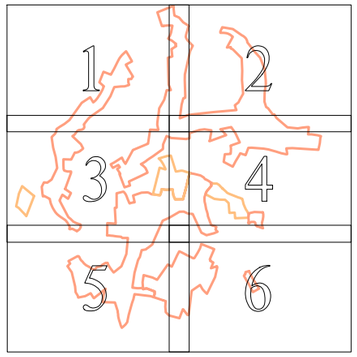

XUNTA DE GALICIA
CONSELLERIA DE MEDIO AMBIENTE E ORDENACIÓN DO TERRITORIO
Secretaría Xeral de Ordenación do Territorio e Urbanismo

Documento aprobado definitivamente por Orde da Conselleira de Medio Ambiente e Ordenación do Territorio de data 21/09/2016 e suxeito as súas condicións.

A xefa do servizo de Planificación Urbanística

Mónica Neira Mato

Solo de núcleo rural histórico -- tradicional

Solo de núcleo rural común

Parcelas edificadas

Parcelas vacantes

Escala: 1:2.000

Dilixencia: O presente plan Xeral de Ordenación Municipal foi aprobado provisionalmente polo Pleno en sesión extraordinaria o 9 de setembro de 2016. O Secretario,

Asdo.: José Ignacio López López.

Plan Xeral de Ordenación Municipal do
Concello de As Nogais

ORTOFOTO

Nº22-DONCOS-Folla 4 de 6

DONCOS (SANTIAGO)

DISTRIBUCIÓN DE FOLLAS

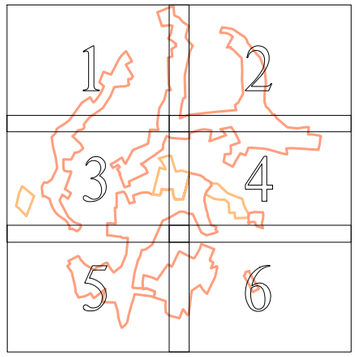

XUNTA DE GALICIA
CONSELLERÍA DE MEDIO AMBIENTE E ORDENACIÓN DO TERRITORIO
Secretaría Xeral de Ordenación do Territorio e Urbanismo

Documento aprobado definitivamente por Orde da Conselleira de Medio Ambiente e Ordenación do Territorio de data 21/09/2016 e suxeito as súas condicións.

A xefa do servizo de Planificación Urbanística

Mónica Neira Mato

Solo de núcleo rural histórico -- tradicional

Solo de núcleo rural común

Parcelas edificadas

Parcelas vacantes

Escala: 1:2.000

Dilixencia: O presente plan Xeral de Ordenación Municipal foi aprobado provisionalmente polo Pleno en sesión extraordinaria o 9 de setembro de 2016. O Secretario,

Asdo.: José Ignacio López López.

Plan Xeral de Ordenación Municipal do
Concello de As Nogais

ORTOFOTO

Nº22-DONCOS-Folla 5 de 6

DONCOS (SANTIAGO)

DISTRIBUCIÓN DE FOLLAS

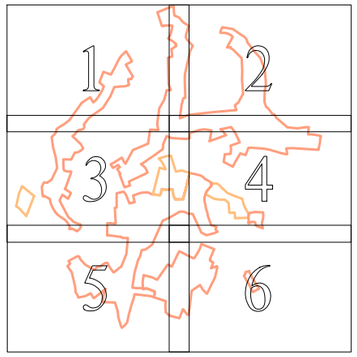

XUNTA DE GALICIA
CONSELLERÍA DE MEDIO AMBIENTE E ORDENACIÓN DO TERRITORIO
Secretaría Xeral de Ordenación do Territorio e Urbanismo

Documento aprobado definitivamente por Orde da Conselleira de Medio Ambiente e Ordenación do Territorio de data 21/09/2016 e suxeito as súas condicións.

A xefa do servizo de Planificación Urbanística

Mónica Neira Mato

Solo de núcleo rural histórico -- tradicional

Solo de núcleo rural común

Parcelas edificadas

Parcelas vacantes

Escala: 1:2.000

Dilixencia: O presente plan Xeral de Ordenación Municipal foi aprobado provisionalmente polo Pleno en sesión extraordinaria o 9 de setembro de 2016. O Secretario,

Asdo.: José Ignacio López López.

Plan Xeral de Ordenación Municipal do
Concello de As Nogais

ORTOFOTO

Nº22-DONCOS-Folla 6 de 6

DONCOS (SANTIAGO)

DISTRIBUCIÓN DE FOLLAS

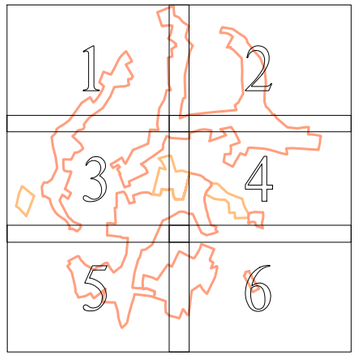

XUNTA DE GALICIA
CONSELLERÍA DE MEDIO AMBIENTE E ORDENACIÓN DO TERRITORIO
Secretaría Xeral de Ordenación do Territorio e Urbanismo

Documento aprobado definitivamente por Orde da Conselleira de Medio Ambiente e Ordenación do Territorio de data 21/09/2016 e suxeito as súas condicións.

A xefa do servizo de Planificación Urbanística

Mónica Neira Mato

- Solo de núcleo rural histórico -- tradicional
- Solo de núcleo rural común
- Parcelas edificadas
- Parcelas vacantes

Escala: 1:2.000

Dilixencia: O presente plan Xeral de Ordenación Municipal foi aprobado provisionalmente polo Pleno en sesión extraordinaria o 9 de setembro de 2016. O Secretario,

Asdo.: José Ignacio López López.

Plan Xeral de Ordenación Municipal do
Concello de As Nogais

ORTOFOTO

Nº23-A DORNA

NOCEDA (SAN XOÁN)

XUNTA DE GALICIA
CONSELLERÍA DE MEDIO AMBIENTE E ORDENACIÓN DO TERRITORIO
Secretaría Xeral de Ordenación do Territorio e Urbanismo

Documento aprobado definitivamente por Orde da Conselleira de Medio Ambiente e Ordenación do Territorio de data 21/09/2016 e suxeito as súas condicións.

A xefa do servizo de Planificación Urbanística,

Mónica Neira Mato

Solo de núcleo rural histórico -- tradicional

Solo de núcleo rural común

Parcelas edificadas

Parcelas vacantes

Escala: 1:2.000

Dilixencia: O presente plan Xeral de Ordenación Municipal foi aprobado provisionalmente polo Pleno en sesión extraordinaria o 9 de setembro de 2016. O Secretario,

Asdo.: José Ignacio López López.

Plan Xeral de Ordenación Municipal do
Concello de As Nogais

ORTOFOTO

Nº24-ESPARIZ

DONCOS (SANTIAGO)

XUNTA DE GALICIA
CONSELLERÍA DE MEDIO AMBIENTE E ORDENACIÓN DO TERRITORIO
Secretaría Xeral de Ordenación do Territorio e Urbanismo

Documento aprobado definitivamente por Orde da Conselleira de Medio Ambiente e Ordenación do Territorio de data 21/09/2016 e suxeito as súas condicións.

A xefa do servizo de Planificación Urbanística:

Mónica Neira Mato

Solo de núcleo rural histórico -- tradicional

Solo de núcleo rural común

Parcelas edificadas

Parcelas vacantes

Escala: 1:2.000

Dilixencia: O presente plan Xeral de Ordenación Municipal foi aprobado provisionalmente polo Pleno en sesión extraordinaria o 9 de setembro de 2016. O Secretario,

Asdo.: José Ignacio López López.